



### Fietsroute “van mól tot mól” +/- 35 km.

Stichting Windkorenmolen “De Hoop”  
Almelo  
Telefoon:0546-852752  
e-mail: info@dehoop-almelo.nl

#### Afkortingen

X	opstapplaats
l.a.	linksaf
r.a.	rechtsaf
r.d.	rechtdoor
v.k.l.	verkeerslichten
p.s.	paddestoel
e.w.	einde weg
spl.	splitsing
r.i.	richting

#### Belangrijke plaatsen in de route:

Molen “De Hoop”  
Beeklustpark met koepel waar elke zondag in de zomer optredens zijn  
Varkensschuur van Holterman die elke dag open is voor een bezichtiging  
Koffieschenkerij “De Piet” voor een heerlijke kop koffie  
Biologische boerderij “Het Exoo”  
Pelmolens in Rijssen  
Uitspanning “Het Rheins”  
De vistrappen in de Twickelervaart  
Het Nijreesbos nabij Almelo




### Fietsroute van “mól tot mól”

Uitgaande van opstapplaats het Theaterhotel in Almelo.  
Voor andere opstapplaatsen zie X in de fietsroute.

- Vanaf het Theaterhotel l.a. 50 m naar de Grotestraat, hier l.a. en over de brug r.a. Schokland.
- Over de Almelse Aa schuin links Marktstraat.
- Eerste weg l.a. Adastraat over de Aa r.a. Tuinstraat en r.d. tot spoorlijn l.a.
- Bij v.k.l. r.a. over de tunnelbak de Nieuwstraat in.
- X **Molen “De Hoop”**  
Bouwjaar 1870, is op woensdag en zaterdag van 10:30 tot 15:00 open en op overige werkdagen in overleg met onderstaand nummer.
- Bij vertrek van de molen de Nieuwstraat rechts volgen tot de v.k.l.
- Bij v.k.l. oversteken en tot voorbij het Acaciaplein r.a. Acaciaplein.
- Bij spl. Windmolenbroeksweg (Rabobank) l.a. en direct weer r.a. Ledeboerslaan volgen tot voorbij restaurant Beeklust l.a. door ijzeren hek.
- X U bevindt zich in het Ledeboerspark en rechts volgen om **de koepel**. Tot rechthoekige vijver voorbij r.a. en u hebt de vijver aan uw rechterhand.
- Aan het einde van de vijver brug over de Weezebeek, brug met blauwe spanten.
- Over de brug r.a. en aan het einde fietspad l.a.




- Bij de eerste kruising l.a. fietspad Kooikersweg. Het blauwe gebouw aan uw linkerzijde is van het Waterschap Regge en Dinkel.
- Einde fietspad bij bord ziekenhuis r.a.
- Onder tunnel door tot richtingsbord hier r.a. richting Leemslagen fietspad.
- Bij Zeven Bosjes oversteken, na vijftig meter tegen het viaduct over Twente-kanaal.
- Over de brug l.a. Breesegge tot onder de brug (A1) door direct r.a. (richting Holterman)
- Bij de varkensschuur aangekomen, bent u in de gelegenheid deze te bezoeken. Volg daarvoor de aanwijzingen.
- Vervolg grindpad langs de schuur tot einde grindpad r.a.
- Bij splitsing rechts volgen en u komt aan op koffieschenkerij “De Piet”.
- X Voor een bezoek met een kop koffie is men hartelijk welkom
- Voorbroeksweg vervolgen.
- Einde weg T-splitsing l.a. Ypeloweg.
- 1° weg r.a. Ypeloschoolweg, bocht naar links dan bocht naar rechts aanhouden.
- X Bij de fam. Van der Valk kunt u ook even uitrusten.
- Rechts bevindt zich de basisschool Rectum-Ypelo.
- Over de brug fietspad l.a.
- Fietspad vervolgen tot Enterweg l.a. Let op: fietspad niet nemen!
- Na biologische boerderij “het Exoo” 1° zandpad r.a. Leyerweerdslak.
- Op de T-splitsing r.a. weg vervolgen links brug over




(Entergraven).

- Einde weg r.a. – richting Rijssen -, T-splitsing r.a. Witmoesdijk (bebouwde kom Rijssen).
- Kruising r.a. Pelmolenweg.
- 1<sup>e</sup> weg rechts Pelmolen. Terwijl molen de Hoop een graanmolen is, is dit een oliemolen. Bijzonder het bezichtigen waard. X
- linksaf Pelmolenweg, deze vervolgen tot de kruising l.a. Witmoesdijk, op de T-splitsing l.a. de Elsmaten.
- Eind van de weg r.a. (over viaduct) Witmoesdijk.
- Einde weg r.a. Wierdenseweg <sup>g</sup> gaat over in Dorpsstraat.
- Aan uw rechterhand ziet u dan de VVV Enter en het klompenmuseum. Ook de oudheidkamer Buisjan is een bezoekje waard.
- L.a. richting Bornerbroek (Bornerbroekseweg).
- Vanaf Enter de eerste weg (buiten de bebouwde kom) r.a. Wolfesweg.
- Vervolg de weg tot het ANWB bord "Het Rheins". Bij eigen bord "Het Rheins" r.a. Fietsen tot op het erf. X
- Terug via de eikenlaan en aan eind r.a. de Reintsweg op en over de Twickelervaart l.a.
- Einde weg l.a. de Goordijk bij bordje Semmekrotsweg l.a.
- Bij spl. Bokdamsweg r.a. aankomend bij het Twentekanaal l.a.
- Links Kanaalweg volgen tot aan de oprit van de brug Twentekanaal.
- R.a. richting Bornerbroek via de Entersestraat.
- X In Bornerbroek steekt u via de rotonde r.d.



Bornsestraat r.i. Borne.

- Na 1,5 km. l.a. r.i. sportvelden/Krikkenhaar (Bolscherlanden) en bij kruising r.a. Tusveld.
- Bij garage Zuidhof l.a. Tusveld tot de spoorlijn.
- Vervolg de weg langs de spoorlijn, niet het fietspad maar bordje centrum links aanhouden onder de tunnel door en u komt op de Deldensestraat.
- Gaat over in de Christoffelstraat deze volgt u tot de Bornsestraat en u gaat nu l.a.
- Bij eerste v.k.l. steekt u rechtdoor over.
- Deze weg vervolgt u de stad in tot u in het midden van de straat een grote klok ziet, hier r.a.
- Via de Grotestraat Zuid volgt u de weg tot het centrum de Koornmarkt.



Fiets route:  
van  
möl tot möl

+/- 35 km.

Stichting Windkorenmolen "De Hoop"  
Almelo  
Telefoon: 0546-852752  
e-mail: [info@dehoop-almelo.nl](mailto:info@dehoop-almelo.nl)